Dinas Kependudukan dan Pencatatan Sipil
Kabupaten Solok

BUKU DATA KEPENDUDUKAN

SEMESTER I
TAHUN 2025



https://tinyurl.com/prediksidukcapil

DAFTAR ISI

BAB I KABUPATEN SOLOK		**1**
1.	REKAPITULASI DATA KEPENDUDUKAN PER KECAMATAN DAN JENIS KELAMIN DILENGKAPI DENGAN JUMLAH NAGARI	2
2.	GRAFIK DATA KEPENDUDUKAN KABUPATEN SOLOK BERDASARKAN JENIS KELAMIN	3
3	REKAPITULASI DATA KEPENDUDUKAN BERDASARKAN KEPALA KELUARGA	4
4	GRAFIK JUMLAH KEPALA KELUARGA	5
5	REKAPITULASI KEPADATAN PENDUDUK PER KECAMATAN	6
6	GRAFIK DATA KEPADATAN PENDUDUK ♂KABUPATEN SOLOK	7
7	REKAPITULASI PERTUMBUHAN PENDUDUK PER KECAMATAN	8
8	GRAFIK DATA PERTUMBUHAN KEPENDUDUKAN KABUPATEN SOLOK	9
9	REKAPITULASI DATA KEPENDUDUKAN BERDASARKAN KELOMPOK UMUR	10

10	MEDIAN	11
11	REKAPITULASI DATA KEPENDUDUKAN BERDASARKAN RASIO KETERGANTUNGAN	12
12	GRAFIK RASIO KETERGANRUNGAN	13
13	REKAPITULASI DATA KEPENDUDUKAN BERDASARKAN AGAMA PER KECAMATAN DAN JENIS KELAMIN	14
14	GRAFIK JUMLAH PENDUDUK BERDASARKAN AGAMA	15
15	REKAPITULASI DATA KEPENDUDUKAN BERDASARKAN PENDIDIKAN PER KECAMATAN DAN JENIS KELAMIN	16
16	GRAFIK DATA KEPENDUDUKAN BERDASARKAN PENDIDIKAN PER KECAMATAN DAN JENIS KELAMIN	17
17	REKAPITULASI DATA KEPENDUDUKAN BERDASARKAN PEKERJAAN PER KECAMATAN DAN JENIS KELAMIN	18
18	GRAFIK JUMLAH PENDUDUK BERDASARKAN PEKERJAAN	19
19	REKAPITULASI DATA KEPENDUDUKAN BERDASARKAN GOLONGAN DARAH PER KECAMATAN DAN JENIS KELAMIN	20

20	GRAFIK JUMLAH PENDUDUK BERDASARKAN GOLONGAN DARAH	21
21	REKAPITULASI DATA KEPENDUDUKAN BERDASARKAN DISABILITAS PER KECAMATAN DAN JENIS KELAMIN	22
22	GRAFIK JUMLAH PENDUDUK BERDASARKAN DISABILITAS	23
23	REKAPITULASI DATA KEPENDUDUKAN BERDASARKAN STATUS PERKAWINAN PER KECAMATAN DAN JENIS KELAMIN	24
24	GRAFIK JUMLAH PENDUDUK BERDASARKAN STATUS PERKAWINAN	25
25	REKAPITULASI DATA KEPENDUDUKAN BERDASARKAN RATA-RATA KEPALA KELUARGA PER KECAMATAN DAN JENIS KELAMIN	26
26	REKAPITULASI DATA KEPEMILIKAN KTP-el KABUPATEN SOLOK	27
27	GRAFIK JUMLAH PENDUDUK BERDASARKAN KEPEMILIKAN KTP-EL	28
28	REKAPITULASI DATA KEPEMILIKAN AKTA KELAHIRAN 0-18 TAHUN	29
29	GRAFIK JUMLAH PENDUDUK BERDASARKAN KEPEMILIKAN AKTA KELAHIRAN 0-18 TAHUN	30

30	REKAPITULASI DATA KEPEMILIKAN KARTU IDENTITAS ANAK (KIA)	31
31	GRAFIK JUMLAH PENDUDUK BERDASARKAN KEPEMILIKAN KIA	32

BAB II KECAMATAN		34
33.	PANTAI CERMIN	35
34.	LEMBAH GUMANTI	37
35.	PAYUNG SEKAKI	39
36.	LEMBANG JAYA	41
37.	GUNUNG TALANG	43
38.	BUKIT SUNDI	45
39.	IX KOTO SUNGAI LASI	47
40.	KUBUNG	49
41.	X KOTO SINGKARAK	51
42.	X KOTO DIATAS	53
43.	JUNJUNG SIRIH	55
44.	HILIRAN GUMANTI	57
45.	TIGA LURAH	59
46.	DANAU KEMBAR	61

REKAPITULASI DATA KEPENDUDUKAN PER KECAMATAN DAN JENIS KELAMIN DILENGKAPI DENGAN JUMLAH NAGARI

KABUPATEN SOLOK

NO	WILAYAH	JENIS KELAMIN (JIWA)		PENDUDUK (JIWA)	JUMLAH KAB./NAGARI
		LAKI-LAKI	PEREMPUAN		
13.02	**KAB. SOLOK**	**208,496**	**207,350**	**415,846**	**74**
1	PANTAI CERMIN	12,192	12,228	24,420	2
2	LEMBAH GUMANTI	34,267	33,897	68,164	4
3	PAYUNG SEKAKI	4,882	4,855	9,737	3
4	LEMBANG JAYA	16,160	15,838	31,998	6
5	GUNUNG TALANG	28,571	28,567	57,138	8
6	BUKIT SUNDI	13,771	14,130	27,901	5
7	IX KOTO SUNGAI LASI	5,493	5,407	10,900	9
8	KUBUNG	31,367	30,982	62,349	8
9	X KOTO SINGKARAK	17,484	17,734	35,218	8
10	X KOTO DIATAS	9,617	9,785	19,402	9
11	JUNJUNG SIRIH	6,856	6,658	13,514	2
12	HILIRAN GUMANTI	9,892	9,733	19,625	3
13	TIGO LURAH	5,635	5,631	11,266	5
14	DANAU KEMBAR	12,309	11,905	24,214	2

Sumber : Data Konsolidasi bersih DKB Semester 1 2025

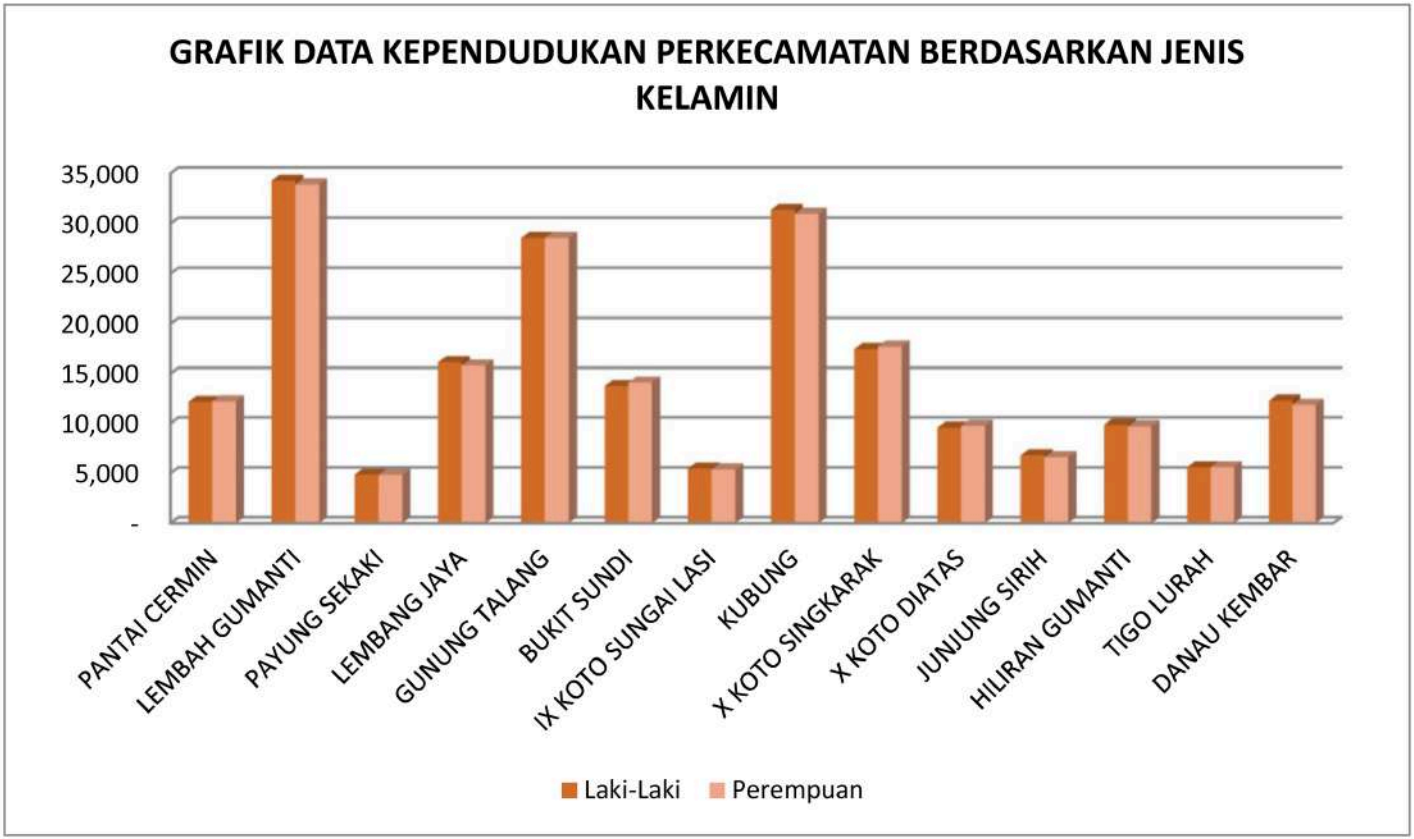
GRAFIK DATA KEPENDUDUKAN PERKECAMATAN BERDASARKAN JENIS KELAMIN
35,000
30,000
25,000
20,000
15,000
10,000
5,000
-
PANTAI CERMIN
LEMBAH GUMANTI
PAYUNG SEKAKI
LEMBANG JAYA
GUNUNG TALANG
BUKIT SUNDI
IX KOTO SUNGAI LASI
KUBUNG
X KOTO SINGKARAK
X KOTO DIATAS
JUNJUNG SIRIH
HILIRAN GUMANTI
TIGO LURAH
DANAU KEMBAR
Laki-Laki
Perempuan

REKAPITULASI DATA KEPENDUDUKAN BERDASARKAN KEPALA KELUARGA PER KECAMATAN DAN JENIS KELAMIN

KABUPATEN SOLOK				
NO	WILAYAH	JENIS KELAMIN (JIWA)		JUMLAH KEPALA
		LAKI-LAKI	PEREMPUAN	
13.02	**KAB. SOLOK**	**100,366**	**28,711**	**129,077**
1	PANTAI CERMIN	5,904	1,650	7,554
2	LEMBAH GUMANTI	16,648	3,515	20,163
3	PAYUNG SEKAKI	2,481	757	3,238
4	LEMBANG JAYA	7,460	2,128	9,588
5	GUNUNG TALANG	14,030	4,091	18,121
6	BUKIT SUNDI	6,780	2,003	8,783
7	IX KOTO SUNGAI LASI	14,929	4,356	19,285
8	KUBUNG	8,367	3,181	11,548
9	X KOTO SINGKARAK	1,178	389	1,567
10	X KOTO DIATAS	4,632	1,901	6,533
11	JUNJUNG SIRIH	3,004	1,104	4,108
12	HILIRAN GUMANTI	4,652	1,023	5,675
13	TIGO LURAH	2,747	761	3,508
14	DANAU KEMBAR	6,002	1,327	7,329

Sumber : Data Konsolidasi bersih DKB Semester 1 2025

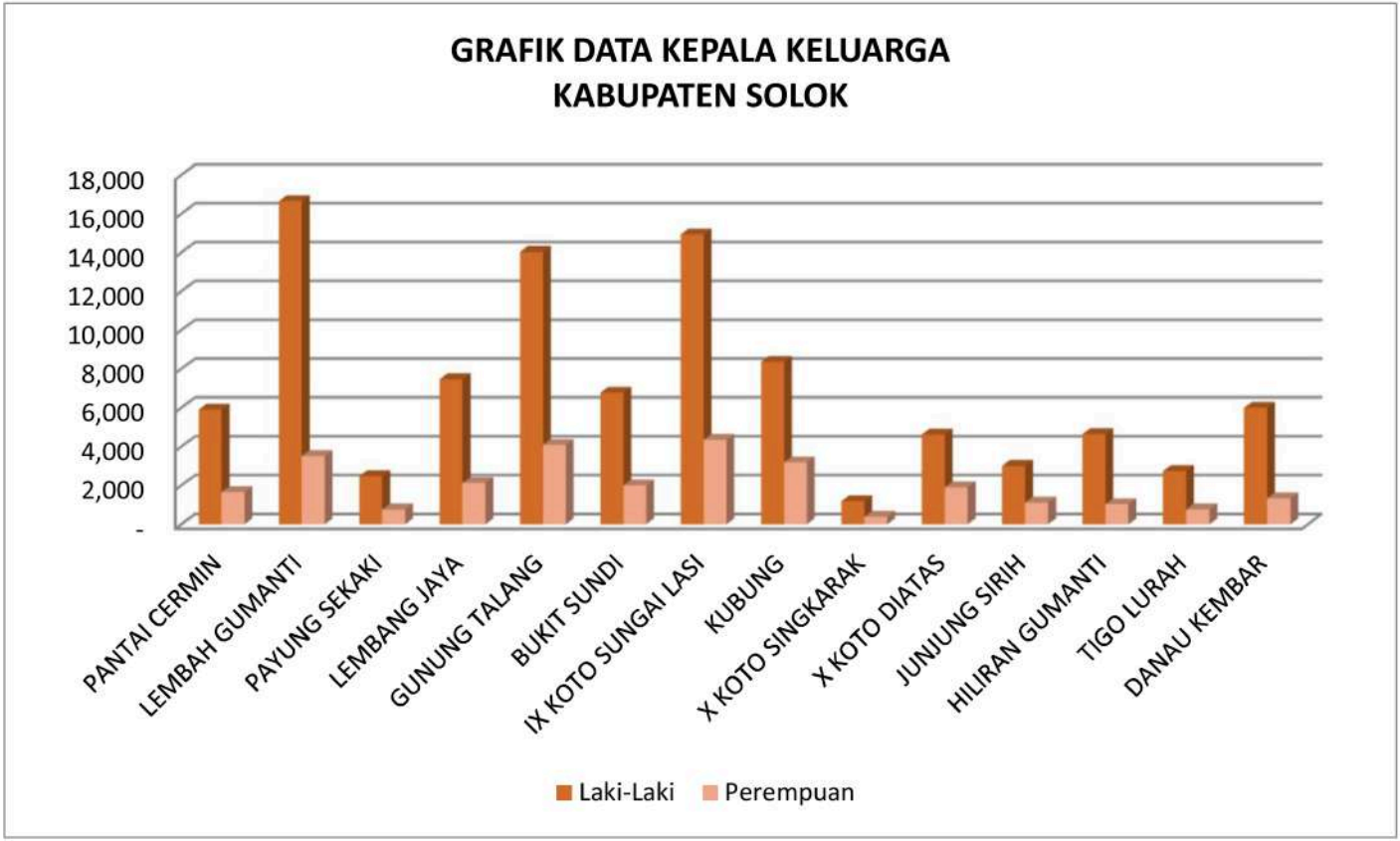
GRAFIK DATA KEPALA KELUARGA
KABUPATEN SOLOK
18,000
16,000
14,000
12,000
10,000
8,000
6,000
4,000
2,000
-
PANTAI CERMIN
LEMBAH GUMANTI
PAYUNG SEKAKI
LEMBANG JAYA
GUNUNG TALANG
BUKIT SUNDI
IX KOTO SUNGAI LASI
KUBUNG
X KOTO SINGKARAK
X KOTO DIATAS
JUNJUNG SIRIH
HILIRAN GUMANTI
TIGO LURAH
DANAU KEMBAR
Laki-Laki
Perempuan

REKAPITULASI KEPADATAN PENDUDUK PER KECAMATAN

KABUPATEN SOLOK				
NO	WILAYAH	JUMLAH		KEPADATAN (jiwa/km²)
		JUMLAH PENDUDUK (jiwa)	LUAS WILAYAH (km²)	
13.02	**KAB. SOLOK**	**415,846**	**3,738**	**111**
1	PANTAI CERMIN	24,420	366	67
2	LEMBAH GUMANTI	68,164	439	155
3	PAYUNG SEKAKI	9,737	392	25
4	LEMBANG JAYA	31,998	94	340
5	GUNUNG TALANG	57,138	385	148
6	BUKIT SUNDI	27,901	109	256
7	IX KOTO SUNGAI LASI	10,900	171	64
8	KUBUNG	62,349	192	325
9	X KOTO SINGKARAK	35,218	251	140
10	X KOTO DIATAS	19,402	257	75
11	JUNJUNG SIRIH	13,514	147	92
12	HILIRAN GUMANTI	19,625	284	69
13	TIGO LURAH	11,266	575	20
14	DANAU KEMBAR	24,214	76	319

Sumber : Data Konsolidasi bersih DKB Semester 1 2025

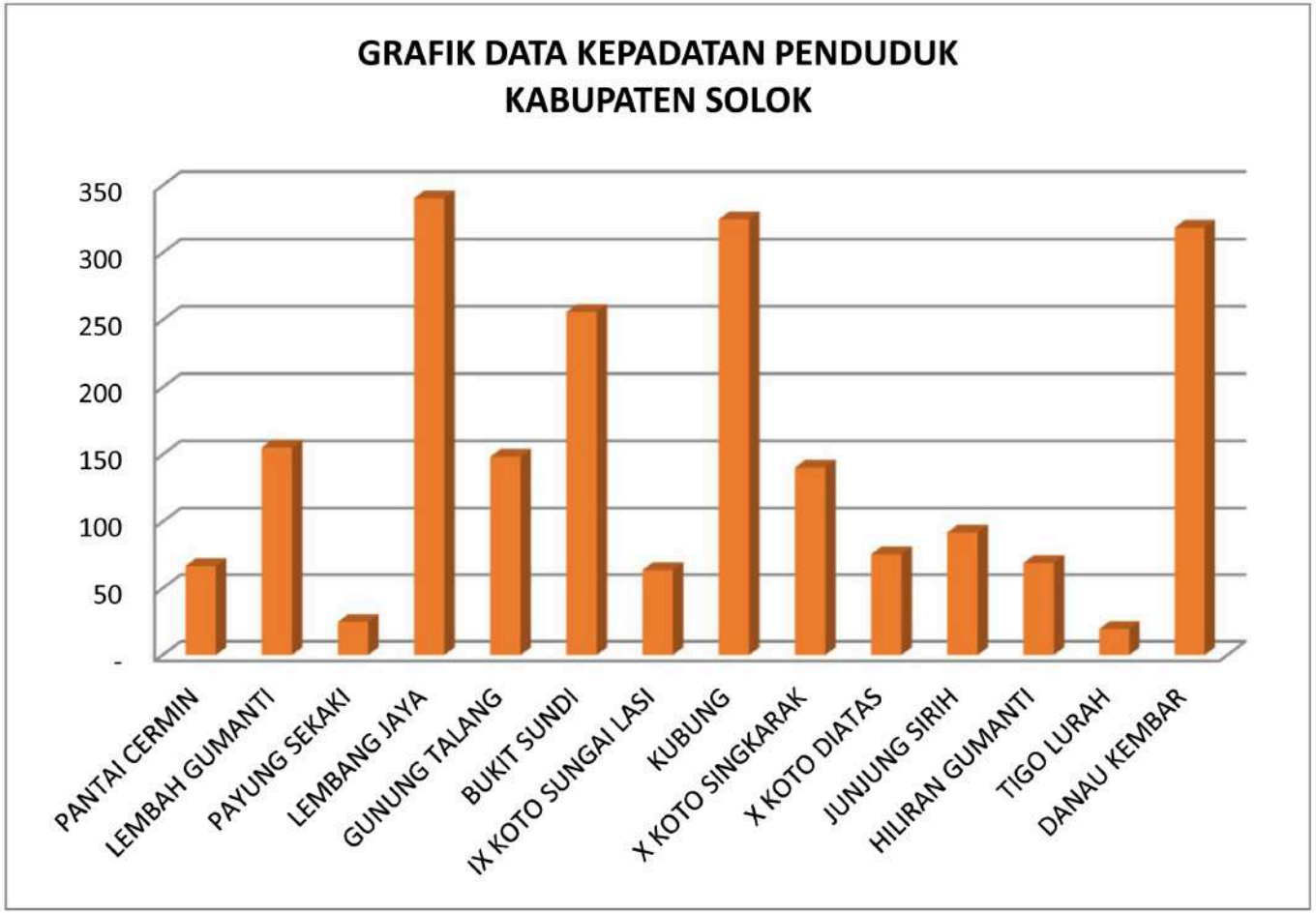
GRAFIK DATA KEPADATAN PENDUDUK
KABUPATEN SOLOK
350
300
250
200
150
100
50
-
PANTAI CERMIN
LEMBAH GUMANTI
PAYUNG SEKAKI
LEMBANG JAYA
GUNUNG TALANG
BUKIT SUNDI
IX KOTO SUNGAI LASI
KUBUNG
X KOTO SINGKARAK
X KOTO DIATAS
JUNJUNG SIRIH
HILIRAN GUMANTI
TIGO LURAH
DANAU KEMBAR

REKAPITULASI PERTUMBUHAN PENDUDUK PER KECAMATAN

KABUPATEN SOLOK				
NO	WILAYAH	JUMLAH PENDUDUK (jiwa)		PERTUMBUHAN
		2024	2025	
13.02	**KAB. SOLOK**	**413,075**	**415,846**	**0.67**
1	PANTAI CERMIN	24,239	24,420	0.74
2	LEMBAH GUMANTI	67,487	68,164	1.00
3	PAYUNG SEKAKI	9,721	9,737	0.16
4	LEMBANG JAYA	31,800	31,998	0.62
5	GUNUNG TALANG	56,699	57,138	0.77
6	BUKIT SUNDI	27,656	27,901	0.88
7	IX KOTO SUNGAI LASI	10,862	10,900	0.35
8	KUBUNG	62,101	62,349	0.40
9	X KOTO SINGKARAK	35,110	35,218	0.31
10	X KOTO DIATAS	19,389	19,402	0.07
11	JUNJUNG SIRIH	13,395	13,514	0.88
12	HILIRAN GUMANTI	19,501	19,625	0.63
13	TIGO LURAH	11,214	11,266	0.46
14	DANAU KEMBAR	23,901	24,214	1.30

Sumber : Data Konsolidasi bersih DKB Semester 1 2025

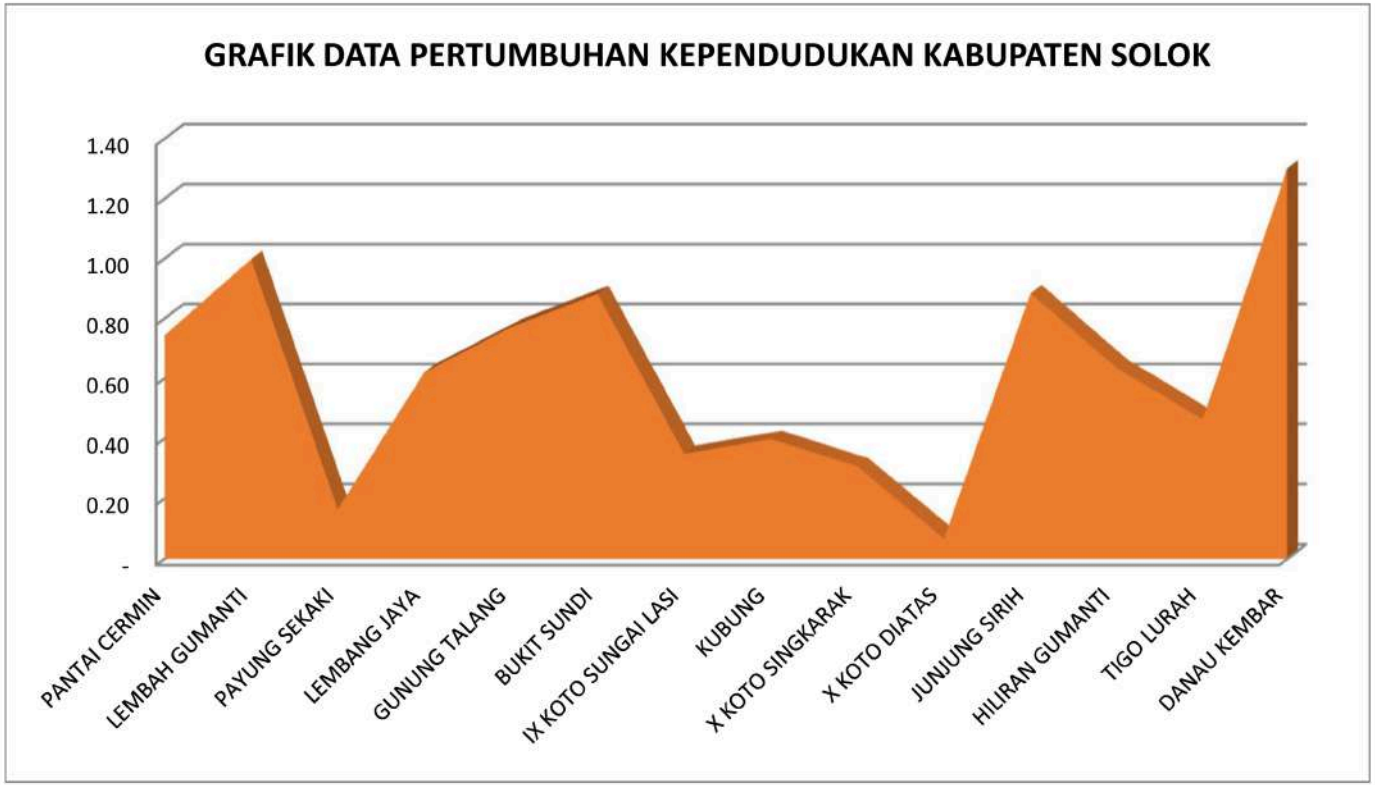
GRAFIK DATA PERTUMBUHAN KEPENDUDUKAN KABUPATEN SOLOK
1.40
1.20
1.00
0.80
0.60
0.40
0.20
-
PANTAI CERMIN
LEMBAH GUMANTI
PAYUNG SEKAKI
LEMBANG JAYA
GUNUNG TALANG
BUKIT SUNDI
IX KOTO SUNGAI LASI
KUBUNG
X KOTO SINGKARAK
X KOTO DIATAS
JUNJUNG SIRIH
HILIRAN GUMANTI
TIGO LURAH
DANAU KEMBAR

REKAPITULASI DATA KEPENDUDUKAN
BERDASARKAN KELOMPOK UMUR

KABUPATEN SOLOK							
NO	UMUR	JUMLAH				TOTAL	%
		LAKI-LAKI	%	PEREMPUAN	%		
1	00-04	12,286	5.9	11,292	5.4	23,578	5.7
2	05-09	18,735	9.0	17,682	8.5	36,417	8.8
3	10-14	19,894	9.5	18,698	9.0	38,592	9.3
4	15-19	18,050	8.7	17,708	8.5	35,758	8.6
5	20-24	19,009	9.1	18,578	9.0	37,587	9.0
6	25-29	18,058	8.7	16,007	7.7	34,065	8.2
7	30-34	14,375	6.9	13,216	6.4	27,591	6.6
8	35-39	14,161	6.8	13,876	6.7	28,037	6.7
9	40-44	15,112	7.2	14,357	6.9	29,469	7.1
10	45-49	13,758	6.6	13,529	6.5	27,287	6.6
11	50-54	11,422	5.5	11,561	5.6	22,983	5.5
12	55-59	9,142	4.4	9,938	4.8	19,080	4.6
13	60-64	8,030	3.9	9,295	4.5	17,325	4.2
14	65-69	7,053	3.4	8,734	4.2	15,787	3.8
15	70-74	5,042	2.4	6,089	2.9	11,131	2.7
16	>75	4,369	2.1	6,790	3.3	11,159	2.7
TOTAL		208,496	100.0	207,350	100.0	415,846	100.0

Sumber : Data Konsolidasi bersih DKB Semester 1 2025

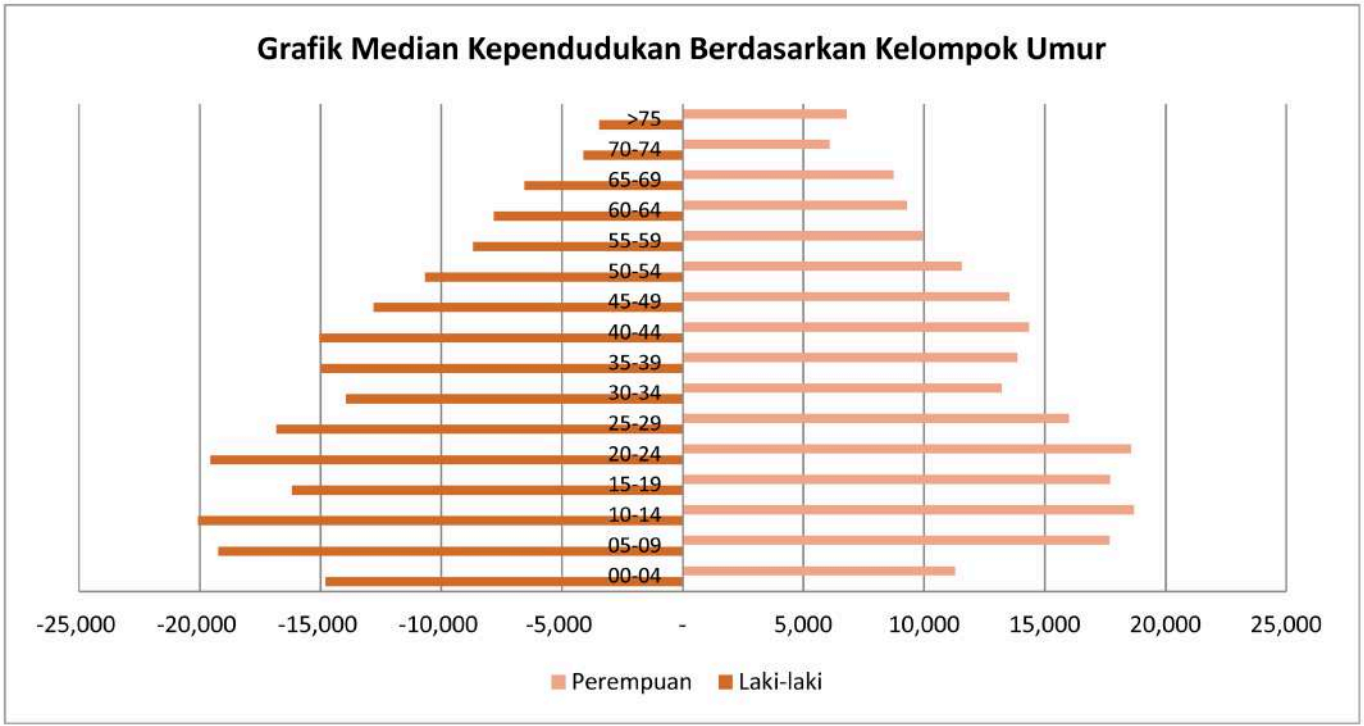
Grafik Median Kependudukan Berdasarkan Kelompok Umur
>75
70-74
65-69
60-64
55-59
50-54
45-49
40-44
35-39
30-34
25-29
20-24
15-19
10-14
05-09
00-04
-25,000
-20,000
-15,000
-10,000
-5,000
-
5,000
10,000
15,000
20,000
25,000
Perempuan
Laki-laki

REKAPITULASI DATA KEPENDUDUKAN
BERDASARKAN RASIO KETERGANTUNGAN PER KECAMATAN

KABUPATEN SOLOK					
NO	WILAYAH	MUDA 0-14 TAHUN	PRODUKTIF 15-65 TAHUN	TUA > 65 TAHUN	TOTAL
13.02	**KAB. SOLOK**	**98,587**	**279,182**	**38,077**	**415,846**
1	PANTAI CERMIN	5,749	16,352	2,319	24,420
2	LEMBAH GUMANTI	17,334	46,868	3,962	68,164
3	PAYUNG SEKAKI	2,199	6,463	1,075	9,737
4	LEMBANG JAYA	8,356	20,805	2,837	31,998
5	GUNUNG TALANG	13,402	38,738	4,998	57,138
6	BUKIT SUNDI	6,515	18,473	2,913	27,901
7	IX KOTO SUNGAI LASI	2,351	7,205	1,344	10,900
8	KUBUNG	14,576	41,812	5,961	62,349
9	X KOTO SINGKARAK	7,789	23,205	4,224	35,218
10	X KOTO DIATAS	3,772	12,736	2,894	19,402
11	JUNJUNG SIRIH	2,862	9,006	1,646	13,514
12	HILIRAN GUMANTI	4,737	13,274	1,614	19,625
13	TIGO LURAH	2,756	7,631	879	11,266
14	DANAU KEMBAR	6,189	16,614	1,411	24,214

Sumber : Data Konsolidasi bersih DKB Semester 1 2025

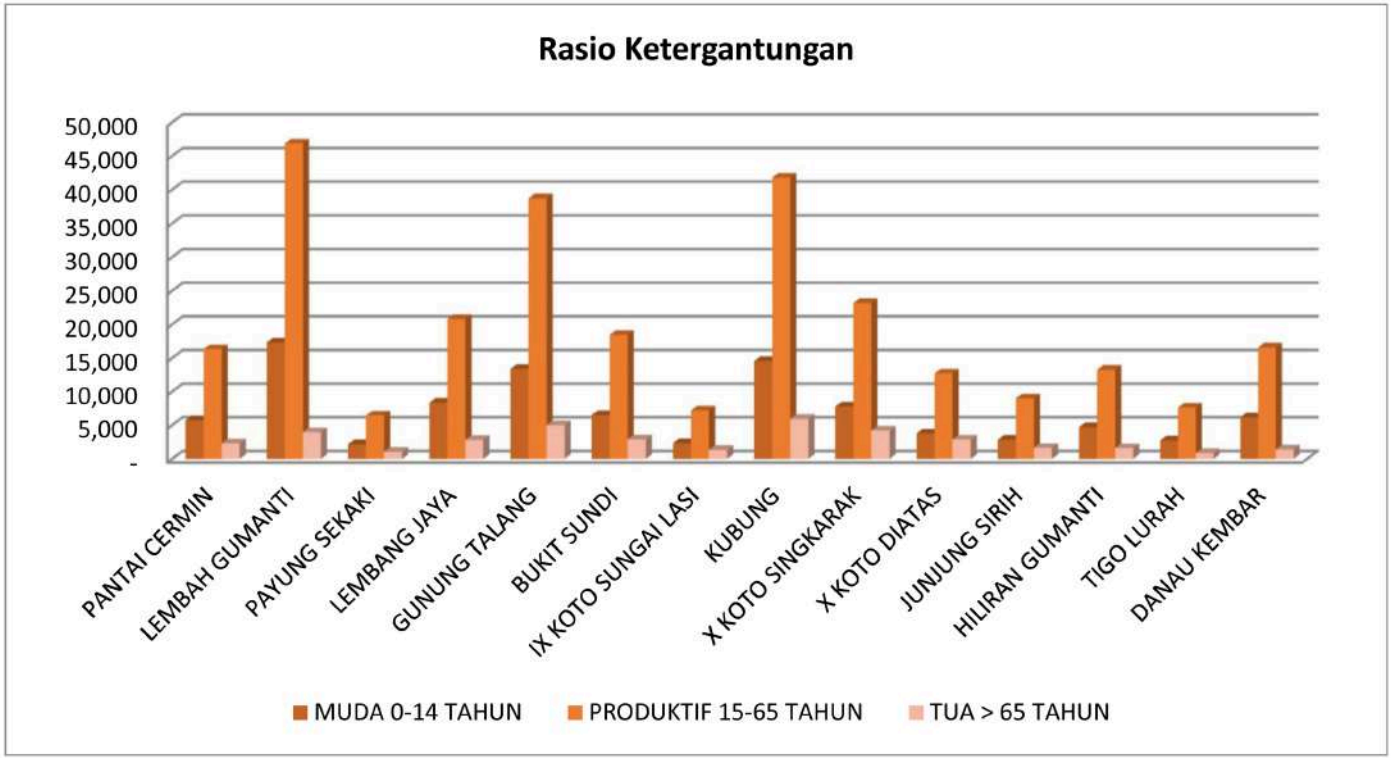
Rasio Ketergantungan
50,000
45,000
40,000
35,000
30,000
25,000
20,000
15,000
10,000
5,000
-
PANTAI CERMIN
LEMBAH GUMANTI
PAYUNG SEKAKI
LEMBANG JAYA
GUNUNG TALANG
BUKIT SUNDI
IX KOTO SUNGAI LASI
KUBUNG
X KOTO SINGKARAK
X KOTO DIATAS
JUNJUNG SIRIH
HILIRAN GUMANTI
TIGO LURAH
DANAU KEMBAR
MUDA 0-14 TAHUN
PRODUKTIF 15-65 TAHUN
TUA > 65 TAHUN

REKAPITULASI DATA KEPENDUDUKAN BERDASARKAN AGAMA PER KECAMATAN DAN JENIS KELAMIN

KABUPATEN SOLOK															
NO	WILAYAH	ISLAM		KRISTEN		KHATOLIK		HINDU		BUDHA		KHONGHUCU		KEPERCAYAAN	
		L	P	L	P	L	P	L	P	L	P	L	P	L	P
13.02	**KAB. SOLOK**	**208,326**	**207,192**	**161**	**145**	**9**	**10**	**0**	**2**	**0**	**1**	**0**	**0**	**0**	**0**
1	PANTAI CERMIN	12,191	12,227	1	1	0	0	0	0	0	0	0	0	0	0
2	LEMBAH GUMANTI	34,260	33,893	7	4	0	0	0	0	0	0	0	0	0	0
3	PAYUNG SEKAKI	4,882	4,855	0	0	0	0	0	0	0	0	0	0	0	0
4	LEMBANG JAYA	16,160	15,836	0	1	0	0	0	0	0	1	0	0	0	0
5	GUNUNG TALANG	28,458	28,460	112	104	1	3	0	0	0	0	0	0	0	0
6	BUKIT SUNDI	13,770	14,130	1	0	0	0	0	0	0	0	0	0	0	0
7	IX KOTO SUNGAI LASI	5,493	5,406	0	1	0	0	0	0	0	0	0	0	0	0
8	KUBUNG	31,326	30,943	33	30	8	7	0	2	0	0	0	0	0	0
9	X KOTO SINGKARAK	17,477	17,730	7	4	0	0	0	0	0	0	0	0	0	0
10	X KOTO DIATAS	9,617	9,785	0	0	0	0	0	0	0	0	0	0	0	0
11	JUNJUNG SIRIH	6,856	6,658	0	0	0	0	0	0	0	0	0	0	0	0
12	HILIRAN GUMANTI	9,892	9,733	0	0	0	0	0	0	0	0	0	0	0	0
13	TIGO LURAH	5,635	5,631	0	0	0	0	0	0	0	0	0	0	0	0
14	DANAU KEMBAR	12,309	11,905	0	0	0	0	0	0	0	0	0	0	0	0

Sumber : Data Konsolidasi bersih DKB Semester 1 2025

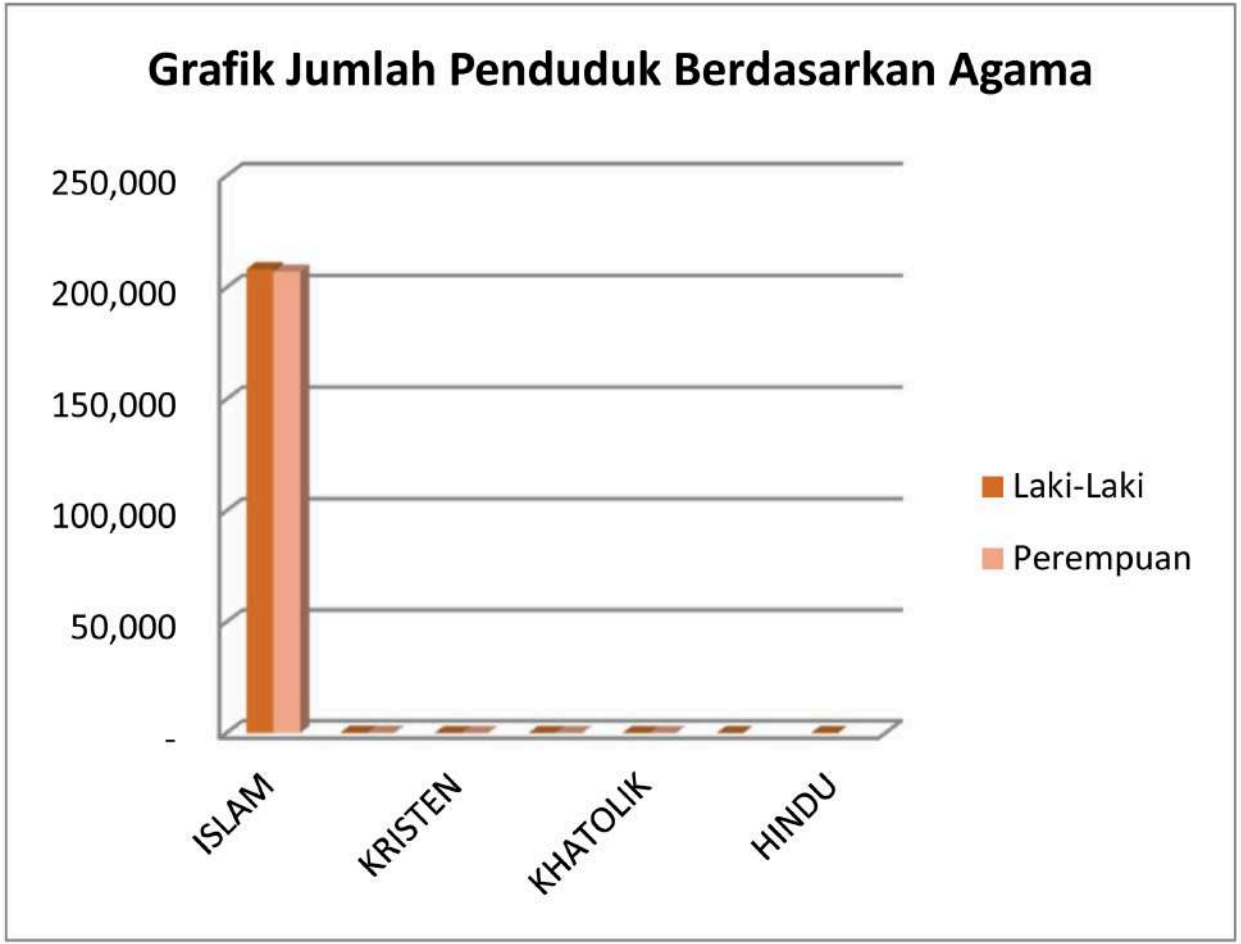
Grafik Jumlah Penduduk Berdasarkan Agama
250,000
200,000
150,000
100,000
50,000
-
ISLAM
KRISTEN
KHATOLIK
HINDU
Laki-Laki
Perempuan

REKAPITULASI DATA KEPENDUDUKAN BERDASARKAN PENDIDIKAN PER KECAMATAN DAN JENIS KELAMIN

KABUPATEN SOLOK												
NO	WILAYAH	JUMLAH LAKI-LAKI + PEREMPUAN										
		TIDAK SEKOLAH	BELUM TAMAT SD	SD	SLTP	SLTA	DI/II	DIII	DIV/SI	S2	S3	JML
13.02	**KAB. SOLOK**	**122036**	**84018**	**77223**	**48776**	**59158**	**1756**	**4635**	**17411**	**792**	**41**	**415,846**
1	PANTAI CERMIN	8294	4987	5037	2562	2713	96	131	578	20	2	24,420
2	LEMBAH GUMANTI	24081	14568	12902	6971	6468	281	565	2248	72	8	68,164
3	PAYUNG SEKAKI	2785	1874	2026	1204	1382	32	83	338	13	0	9,737
4	LEMBANG JAYA	9865	6900	6293	3947	3930	79	231	734	19	0	31,998
5	GUNUNG TALANG	15162	10741	10249	6943	10008	226	746	2898	161	4	57,138
6	BUKIT SUNDI	7723	5569	4661	3399	4530	122	436	1410	51	0	27,901
7	IX KOTO SUNGAI LASI	2931	2275	1769	1525	1798	42	106	432	21	1	10,900
8	KUBUNG	15112	10702	9714	7948	12531	360	1267	4425	278	12	62,349
9	X KOTO SINGKARAK	8688	6159	6888	4528	6544	178	474	1685	69	5	35,218
10	X KOTO DIATAS	4860	4119	4104	2587	2763	103	152	685	29	0	19,402
11	JUNJUNG SIRIH	3259	3315	2839	1775	1730	42	112	426	16	0	13,514
12	HILIRAN GUMANTI	6648	3929	3658	2149	2150	105	162	793	27	4	19,625
13	TIGO LURAH	3804	3269	2395	871	607	26	50	240	3	1	11,266
14	DANAU KEMBAR	8824	5611	4688	2367	2004	64	120	519	13	4	24,214

Sumber : Data Konsolidasi bersih DKB Semester 1 2025

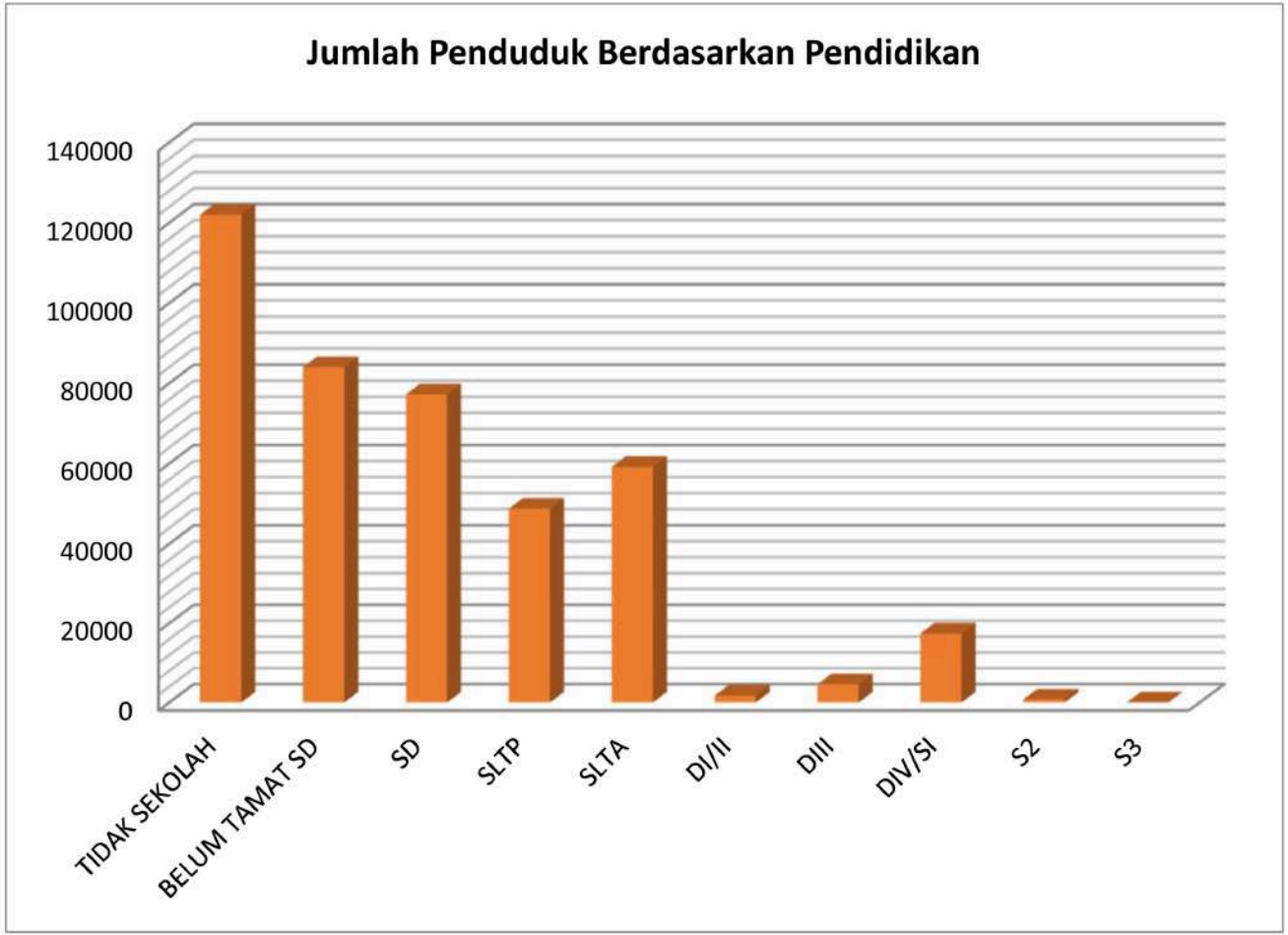
Jumlah Penduduk Berdasarkan Pendidikan
140000
120000
100000
80000
60000
40000
20000
0
TIDAK SEKOLAH
BELUM TAMAT SD
SD
SLTP
SLTA
DI/II
DIII
DIV/SI
S2
S3

REKAPITULASI DATA KEPENDUDUKAN BERDASARKAN PEKERJAAN PERKECAMATAN

KABUPATEN SOLOK												
NO	KECAMATAN	BELUM/TIDAK BEKERJA	APARATUR/ PEJABAT NEGARA	TENAGA PENGAJAR	WIRASWASTA	PERTANIAN /PERTENAKAN	NELAYAN	AGAMA DAN KEPERCAYAAN	PELAJAR/ MAHASISWA	TENAGA KESEHATAN	PENSIUNAN	LAINNYA
13.02	**KAB. SOLOK**	**102,977**	**6,799**	**1,858**	**45,319**	**74,572**	**202**	**32**	**90,139**	**424**	**2,342**	**91,182**
1	PANTAI CERMIN	6,517	222	96	2,252	4,490	3	-	4,741	13	64	6,022
2	LEMBAH GUMANTI	18,873	561	296	5,133	14,744	8	4	13,192	63	132	15,158
3	PAYUNG SEKAKI	2,373	96	36	890	2,587	-	-	1,879	7	41	1,828
4	LEMBANG JAYA	8,000	199	111	2,655	6,228	4	1	7,407	24	70	7,299
5	GUNUNG TALANG	13,701	1,422	258	7,810	7,765	6	9	12,524	62	342	13,239
6	BUKIT SUNDI	6,505	528	109	3,080	6,070	2	3	6,174	34	214	5,182
7	IX KOTO SUNGAI LASI	2,415	152	46	1,409	2,199	-	1	2,427	11	83	2,157
8	KUBUNG	14,166	2,262	341	10,010	7,007	5	6	14,817	122	976	12,637
9	X KOTO SINGKARAK	7,993	631	167	4,614	4,537	94	4	8,156	39	226	8,757
10	X KOTO DIATAS	4,591	242	130	2,177	3,069	2	1	4,139	18	102	4,931
11	JUNJUNG SIRIH	3,112	103	81	1,789	1,470	76	3	3,541	10	20	3,309
12	HILIRAN GUMANTI	5,131	214	97	1,288	4,595	-	-	4,296	8	44	3,952
13	TIGO LURAH	3,099	49	24	468	3,384	-	-	2,157	2	13	2,070
14	DANAU KEMBAR	6,501	118	66	1,744	6,427	2	-	4,689	11	15	4,641

Sumber : Data Konsolidasi bersih DKB Semester 1 2025

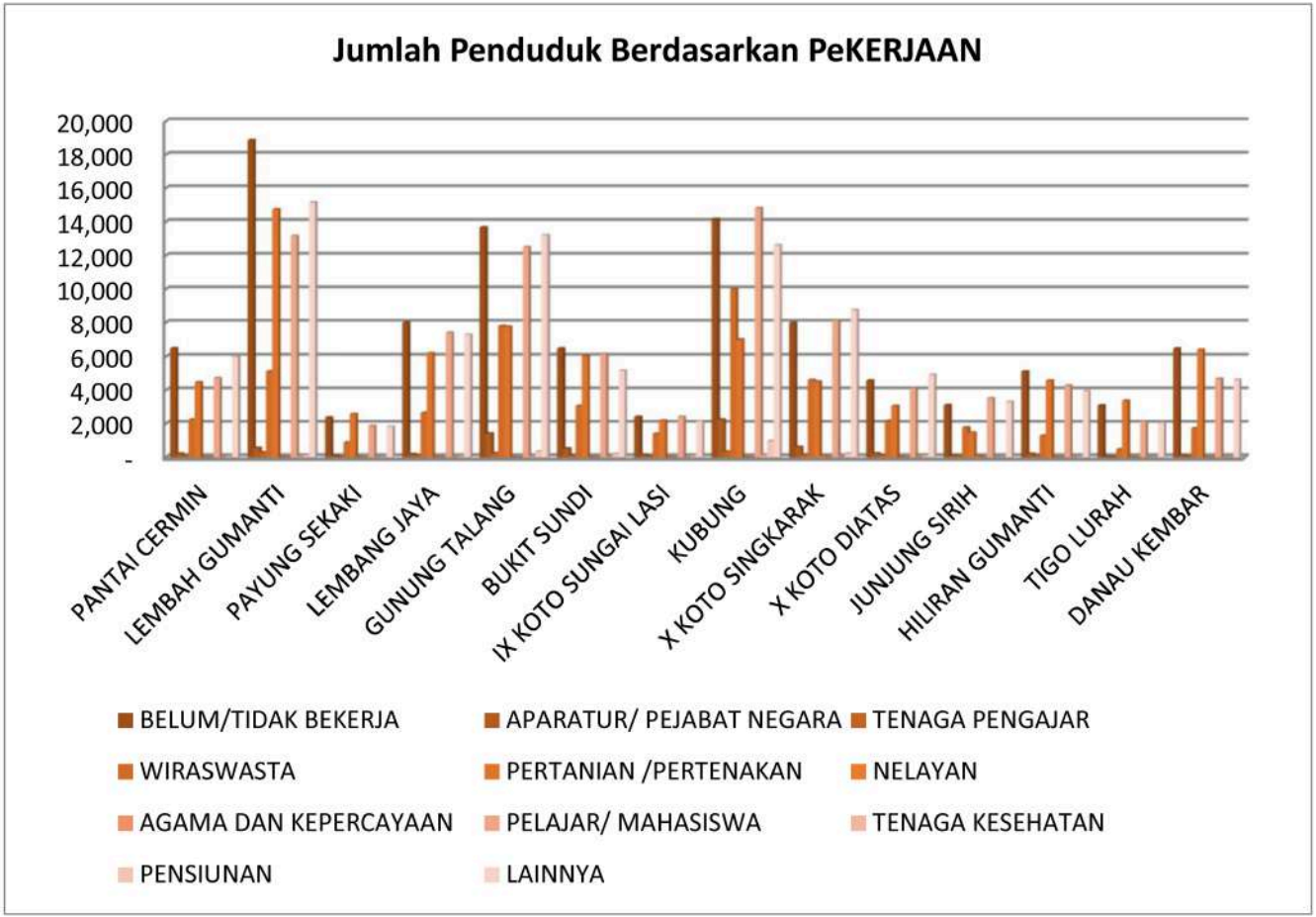
Jumlah Penduduk Berdasarkan PeKERJAAN
20,000
18,000
16,000
14,000
12,000
10,000
8,000
6,000
4,000
2,000
-
PANTAI CERMIN
LEMBAH GUMANTI
PAYUNG SEKAKI
LEMBANG JAYA
GUNUNG TALANG
BUKIT SUNDI
IX KOTO SUNGAI LASI
KUBUNG
X KOTO SINGKARAK
X KOTO DIATAS
JUNJUNG SIRIH
HILIRAN GUMANTI
TIGO LURAH
DANAU KEMBAR
BELUM/TIDAK BEKERJA
APARATUR/ PEJABAT NEGARA
TENAGA PENGAJAR
WIRASWASTA
PERTANIAN /PERTENAKAN
NELAYAN
AGAMA DAN KEPERCAYAAN
PELAJAR/ MAHASISWA
TENAGA KESEHATAN
PENSIUNAN
LAINNYA

REKAPITULASI DATA KEPENDUDUKAN BERDASARKAN GOLONGAN DARAH PER KECAMATAN DAN JENIS KELAMIN

KABUPATEN SOLOK														
NO	WILAYAH	A	B	AB	O	A+	A-	B+	B-	AB+	AB-	O+	O-	TIDAK TAHU
13.02	**KAB. SOLOK**	**26,500**	**24,042**	**9,236**	**35,871**	**1,268**	**91**	**1,205**	**89**	**436**	**58**	**1,417**	**516**	**315,117**
1	PANTAI CERMIN	1,364	1,410	429	1,982	149	55	151	70	70	25	308	112	18,295
2	LEMBAH GUMANTI	4,984	4,925	1,622	7,484	114	3	115	3	43	4	112	66	48,689
3	PAYUNG SEKAKI	619	481	202	712	24	-	23	-	4	1	12	4	7,655
4	LEMBANG JAYA	1,720	1,539	543	2,152	104	5	78	5	27	1	91	34	25,699
5	GUNUNG TALANG	4,650	3,795	1,817	6,250	206	7	171	4	61	4	194	76	39,903
6	BUKIT SUNDI	1,509	1,447	525	1,816	47	3	47	2	12	2	40	37	22,414
7	IX KOTO SUNGAI LASI	648	590	247	930	82	1	93	-	26	1	96	3	8,183
8	KUBUNG	4,085	3,564	1,385	5,494	134	10	135	2	55	5	152	84	47,244
9	X KOTO SINGKARAK	2,085	1,910	785	3,074	136	4	139	2	45	4	142	32	26,860
10	X KOTO DIATAS	942	833	425	1,233	28	-	42	-	13	-	33	9	15,844
11	JUNJUNG SIRIH	768	746	277	1,339	55	1	43	-	12	3	45	9	10,216
12	HILIRAN GUMANTI	1,080	1,003	379	1,212	60	1	49	1	23	1	55	15	15,746
13	TIGO LURAH	343	254	87	340	57	1	59	-	23	2	50	6	10,044
14	DANAU KEMBAR	1,703	1,545	513	1,853	72	-	60	-	22	5	87	29	18,325

Sumber : Data Konsolidasi bersih DKB Semester 1 2025

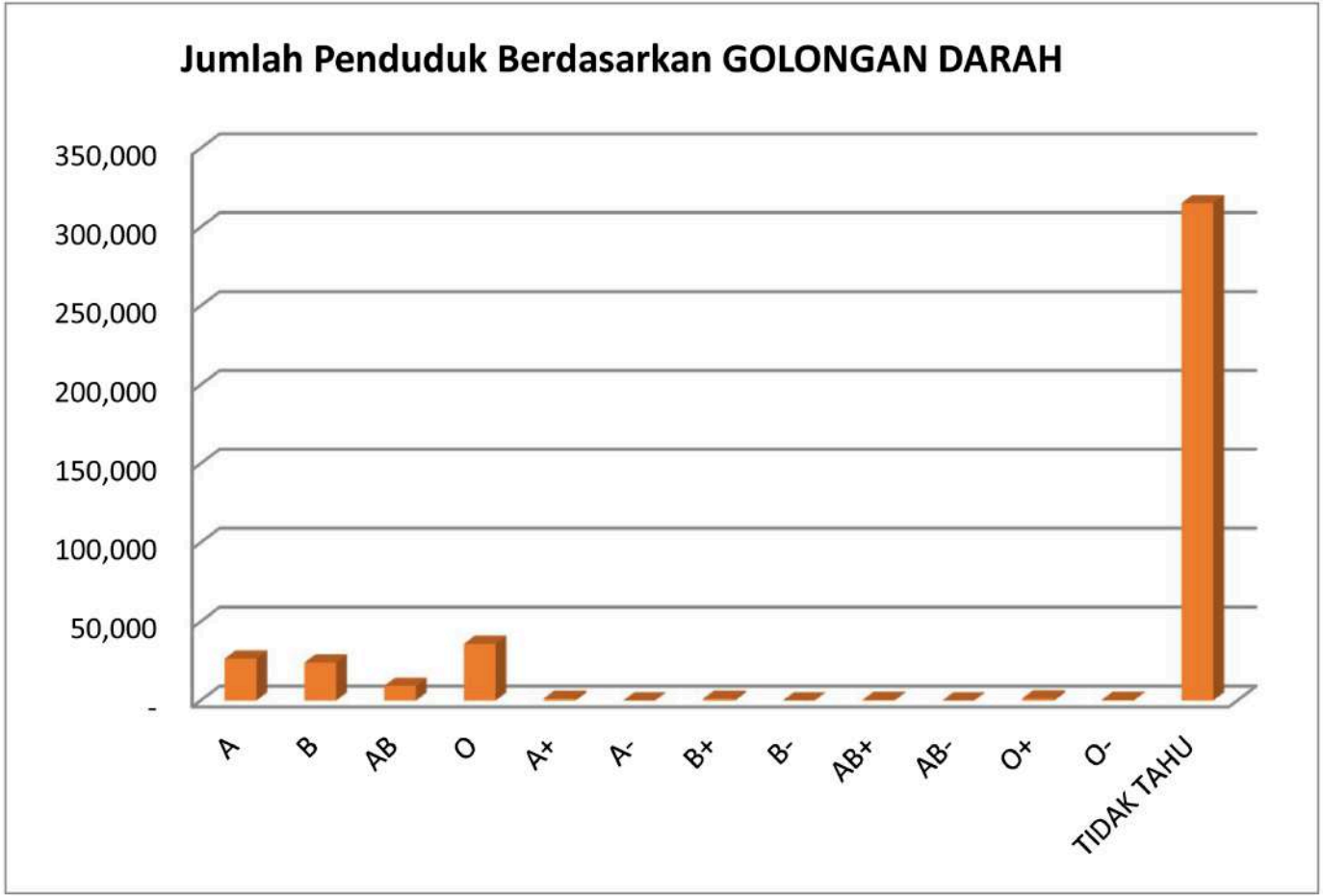
Jumlah Penduduk Berdasarkan GOLONGAN DARAH
350,000
300,000
250,000
200,000
150,000
100,000
50,000
-
A
B
AB
O
A+
A-
B+
B-
AB+
AB-
O+
O-
TIDAK TAHU

REKAPITULASI DATA KEPENDUDUKAN BERDASARKAN DISABILITAS PER KECAMATAN DAN JENIS KELAMIN

KABUPATEN SOLOK													
NO	WILAYAH	DISABILITAS FISIK		DISABILITAS NETRA/BUTA		DISABILITAS RUNGU/WICARA		DISABILITAS MENTAL/JIWA		DISABILITAS FISIK DAN MENTAL		DISABILITAS LAINNYA	
		L	P	L	P	L	P	L	P	L	P	L	P
13.02	**KAB. SOLOK**	**38**	**35**	**31**	**20**	**49**	**39**	**208**	**111**	**31**	**25**	**11**	**8**
1	PANTAI CERMIN	5	3	8	7	3	1	13	4	3	2	0	0
2	LEMBAH GUMANTI	5	2	4	2	4	3	25	10	0	1	3	2
3	PAYUNG SEKAKI	3	2	1	0	5	1	5	7	1	2	0	0
4	LEMBANG JAYA	1	1	4	1	4	3	18	10	6	1	0	1
5	GUNUNG TALANG	2	5	1	3	3	5	21	13	1	4	1	0
6	BUKIT SUNDI	4	6	1	2	0	1	19	15	3	2	1	1
7	IX KOTO SUNGAI LASI	3	1	3	0	3	2	5	3	4	1	1	1
8	KUBUNG	3	2	3	1	12	5	43	17	6	5	3	3
9	X KOTO SINGKARAK	1	3	2	0	4	6	25	10	2	2	1	0
10	X KOTO DIATAS	8	1	0	2	7	2	11	10	4	3	1	0
11	JUNJUNG SIRIH	1	3	1	0	0	0	8	5	1	0	0	0
12	HILIRAN GUMANTI	0	3	1	0	1	5	4	1	0	1	0	0
13	TIGO LURAH	1	1	0	1	1	1	0	0	0	0	0	0
14	DANAU KEMBAR	1	2	2	1	2	4	11	6	0	1	0	0

Sumber : Data Konsolidasi bersih DKB Semester 1 2025

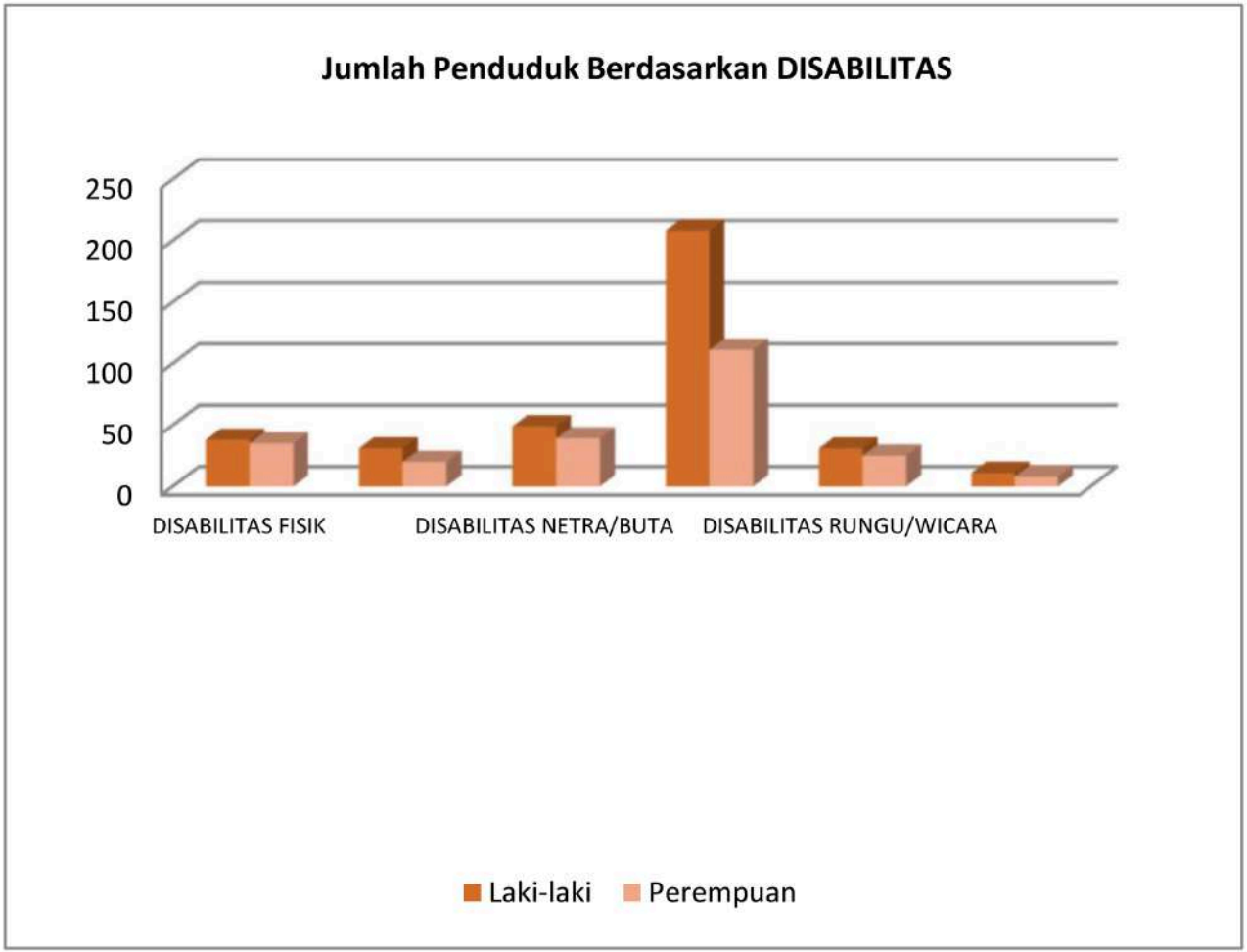
Jumlah Penduduk Berdasarkan DISABILITAS
250
200
150
100
50
0
DISABILITAS FISIK
DISABILITAS NETRA/BUTA
DISABILITAS RUNGU/WICARA
Laki-laki
Perempuan

REKAPITULASI DATA KEPENDUDUKAN BERDASARKAN STATUS PERKAWINAN PER KECAMATAN DAN JENIS KELAMIN

KABUPATEN SOLOK													
NO	WILAYAH	BELUM KAWIN			KAWIN			CERAI HIDUP			CERAI MATI		
		L	P	JML	L	P	JML	L	P	JML	L	P	JML
13.02	**KAB. SOLOK**	**110,390**	**89,276**	**199,666**	**92,130**	**94,974**	**187,104**	**2,586**	**4,050**	**6,636**	**3,390**	**19,050**	**22,440**
1	PANTAI CERMIN	6,390	5,211	**11,601**	5,544	5,746	**11,290**	82	170	**252**	176	1,101	**1,277**
2	LEMBAH GUMANTI	17,875	15,038	**32,913**	15,752	16,330	**32,082**	238	401	**639**	402	2,128	**2,530**
3	PAYUNG SEKAKI	2,452	1,912	**4,364**	2,259	2,335	**4,594**	80	136	**216**	91	472	**563**
4	LEMBANG JAYA	8,844	7,058	**15,902**	6,855	7,029	**13,884**	198	294	**492**	263	1,457	**1,720**
5	GUNUNG TALANG	14,852	12,143	**26,995**	12,794	13,189	**25,983**	468	699	**1,167**	457	2,536	**2,993**
6	BUKIT SUNDI	7,095	5,982	**13,077**	6,254	6,493	**12,747**	172	305	**477**	250	1,350	**1,600**
7	IX KOTO SUNGAI LASI	2,905	2,231	**5,136**	2,382	2,398	**4,780**	86	135	**221**	120	643	**763**
8	KUBUNG	16,803	13,480	**30,283**	13,503	13,895	**27,398**	533	762	**1,295**	528	2,845	**3,373**
9	X KOTO SINGKARAK	9,412	7,435	**16,847**	7,388	7,610	**14,998**	320	465	**785**	364	2,224	**2,588**
10	X KOTO DIATAS	5,151	3,949	**9,100**	4,095	4,189	**8,284**	162	234	**396**	209	1,413	**1,622**
11	JUNJUNG SIRIH	3,963	2,997	**6,960**	2,674	2,771	**5,445**	72	125	**197**	147	765	**912**
12	HILIRAN GUMANTI	5,289	4,304	**9,593**	4,436	4,578	**9,014**	54	141	**195**	113	710	**823**
13	TIGO LURAH	2,922	2,393	**5,315**	2,611	2,706	**5,317**	28	48	**76**	74	484	**558**
14	DANAU KEMBAR	6,437	5,143	**11,580**	5,583	5,705	**11,288**	93	135	**228**	196	922	**1,118**

Sumber : Data Konsolidasi bersih DKB Semester 1 2025

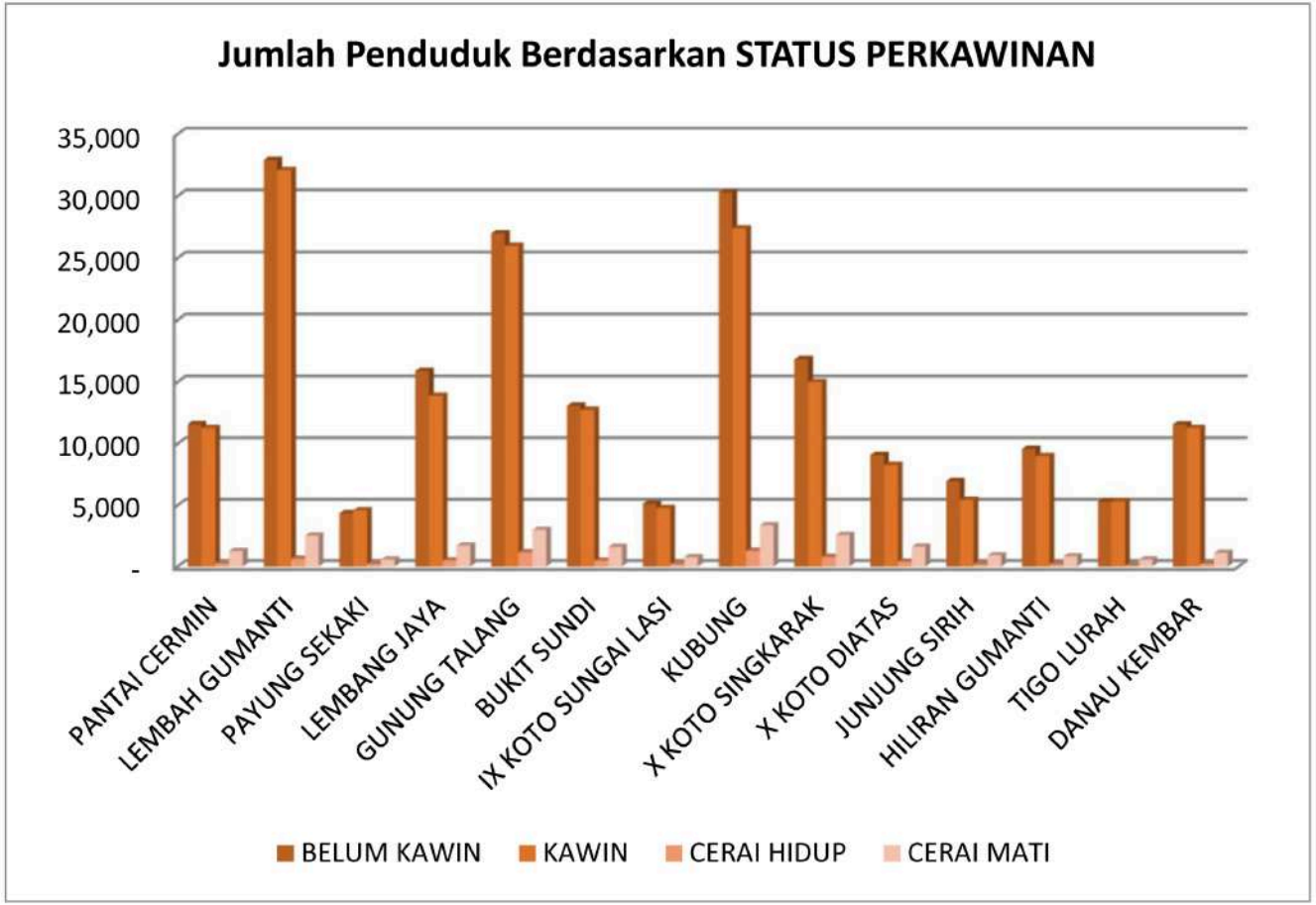
Jumlah Penduduk Berdasarkan STATUS PERKAWINAN
35,000
30,000
25,000
20,000
15,000
10,000
5,000
-
PANTAI CERMIN
LEMBAH GUMANTI
PAYUNG SEKAKI
LEMBANG JAYA
GUNUNG TALANG
BUKIT SUNDI
IX KOTO SUNGAI LASI
KUBUNG
X KOTO SINGKARAK
X KOTO DIATAS
JUNJUNG SIRIH
HILIRAN GUMANTI
TIGO LURAH
DANAU KEMBAR
BELUM KAWIN
KAWIN
CERAI HIDUP
CERAI MATI

REKAPITULASI DATA KEPENDUDUKAN BERDASARKAN RATA-RATA KEPALA KELUARGA PER KECAMATAN DAN JENIS KELAMIN

KABUPATEN SOLOK				
NO	WILAYAH	PENDUDUK	KELUARGA	RATA-RATA ANGGOTA KELUARGA
13.02	**KAB. SOLOK**	**415,846**	**129,077**	**3**
1	PANTAI CERMIN	24,420	7,554	3
2	LEMBAH GUMANTI	68,164	20,163	3
3	PAYUNG SEKAKI	9,737	3,238	3
4	LEMBANG JAYA	31,998	9,588	3
5	GUNUNG TALANG	57,138	18,121	3
6	BUKIT SUNDI	27,901	8,783	3
7	IX KOTO SUNGAI LASI	10,900	3,644	3
8	KUBUNG	62,349	19,285	3
9	X KOTO SINGKARAK	35,218	11,548	3
10	X KOTO DIATAS	19,402	6,533	3
11	JUNJUNG SIRIH	13,514	4,108	3
12	HILIRAN GUMANTI	19,625	5,675	3
13	TIGO LURAH	11,266	3,508	3
14	DANAU KEMBAR	24,214	7,329	3

Sumber : Data Konsolidasi bersih DKB Semester 1 2025

REKAPITULASI DATA KEPEMILIKAN AKTA KELAHIRAN 0-17 TAHUN PER KECAMATAN

KABUPATEN SOLOK						
KODE	KECAMATAN	JUMLAH (JIWA)				
		Anak 0-17 Tahun	Kepemilikan Akta Kelahiran	%	Belum Memiliki Akta Kelahiran	%
1	PANTAI CERMIN	7,068	7,008	99.15	60	0.85
2	LEMBAH GUMANTI	21,375	21,113	98.77	262	1.23
3	PAYUNG SEKAKI	2,666	2,655	99.59	11	0.41
4	LEMBANG JAYA	10,268	10,196	99.30	72	0.70
5	GUNUNG TALANG	16,541	16,423	99.29	118	0.71
6	BUKIT SUNDI	7,997	7,946	99.36	51	0.64
7	IX KOTO SUNGAI LASI	2,901	2,890	99.62	11	0.38
8	KUBUNG	17,897	17,734	99.09	163	0.91
9	X KOTO SINGKARAK	9,664	9,524	98.55	140	1.45
10	X KOTO DIATAS	4,834	4,776	98.80	58	1.20
11	JUNJUNG SIRIH	3,608	3,534	97.95	74	2.05
12	HILIRAN GUMANTI	5,801	5,721	98.62	80	1.38
13	TIGO LURAH	3,392	3,344	98.58	48	1.42
14	DANAU KEMBAR	7,559	7,503	99.26	56	0.74
	JUMLAH	**121,571**	**120,367**	**99.01**	**1,204**	**0.99**

Sumber : Data Konsolidasi bersih DKB Semester 1 2025

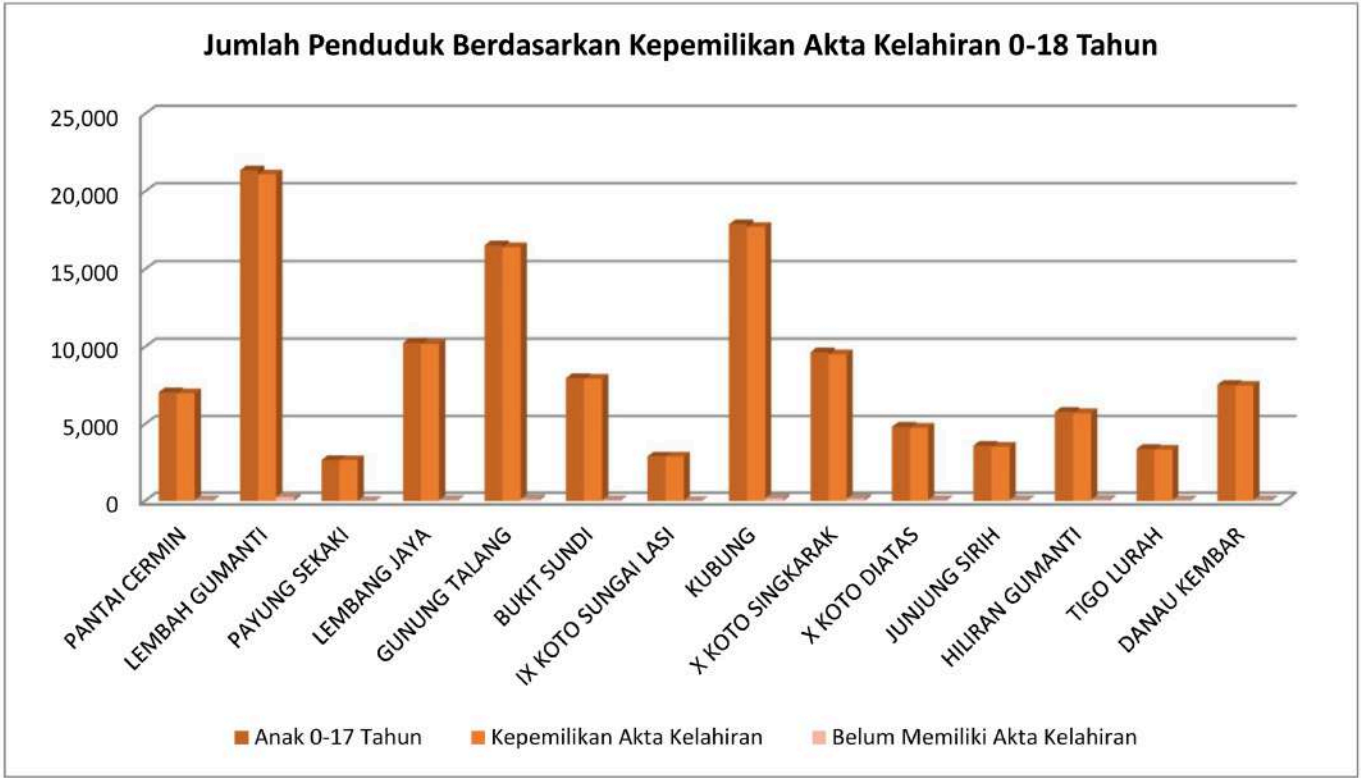
Jumlah Penduduk Berdasarkan Kepemilikan Akta Kelahiran 0-18 Tahun
25,000
20,000
15,000
10,000
5,000
0
PANTAI CERMIN
LEMBAH GUMANTI
PAYUNG SEKAKI
LEMBANG JAYA
GUNUNG TALANG
BUKIT SUNDI
IX KOTO SUNGAI LASI
KUBUNG
X KOTO SINGKARAK
X KOTO DIATAS
JUNJUNG SIRIH
HILIRAN GUMANTI
TIGO LURAH
DANAU KEMBAR
Anak 0-17 Tahun
Kepemilikan Akta Kelahiran
Belum Memiliki Akta Kelahiran

REKAPITULASI DATA KEPEMILIKAN KARTU IDENTITAS ANAK (KIA) PER KECAMATAN

KABUPATEN SOLOK						
NO	WILAYAH	JUMLAH (JIWA)				
		Wajib KIA	Kepemilikan KIA	%	Belum Memiliki KIA	%
13.02	**KAB. SOLOK**	**113,925**	**69,161**	**60.71**	**44,764**	**39.29**
1	PANTAI CERMIN	6,629	4,252	64.14	2,377	35.86
2	LEMBAH GUMANTI	20,082	8,896	44.30	11,186	55.70
3	PAYUNG SEKAKI	2,499	1,745	69.83	754	30.17
4	LEMBANG JAYA	9,585	5,944	62.01	3,641	37.99
5	GUNUNG TALANG	15,515	9,215	59.39	6,300	40.61
6	BUKIT SUNDI	7,506	5,479	72.99	2,027	27.01
7	IX KOTO SUNGAI LASI	2,726	1,863	68.34	863	31.66
8	KUBUNG	16,799	10,875	64.74	5,924	35.26
9	X KOTO SINGKARAK	9,013	5,873	65.16	3,140	34.84
10	X KOTO DIATAS	4,504	3,333	74.00	1,171	26.00
11	JUNJUNG SIRIH	3,348	2,285	68.25	1,063	31.75
12	HILIRAN GUMANTI	5,447	2,911	53.44	2,536	46.56
13	TIGO LURAH	3,173	1,719	54.18	1,454	45.82
14	DANAU KEMBAR	7,099	4,771	67.21	2,328	32.79

Sumber : Data Konsolidasi bersih DKB Semester 1 2025

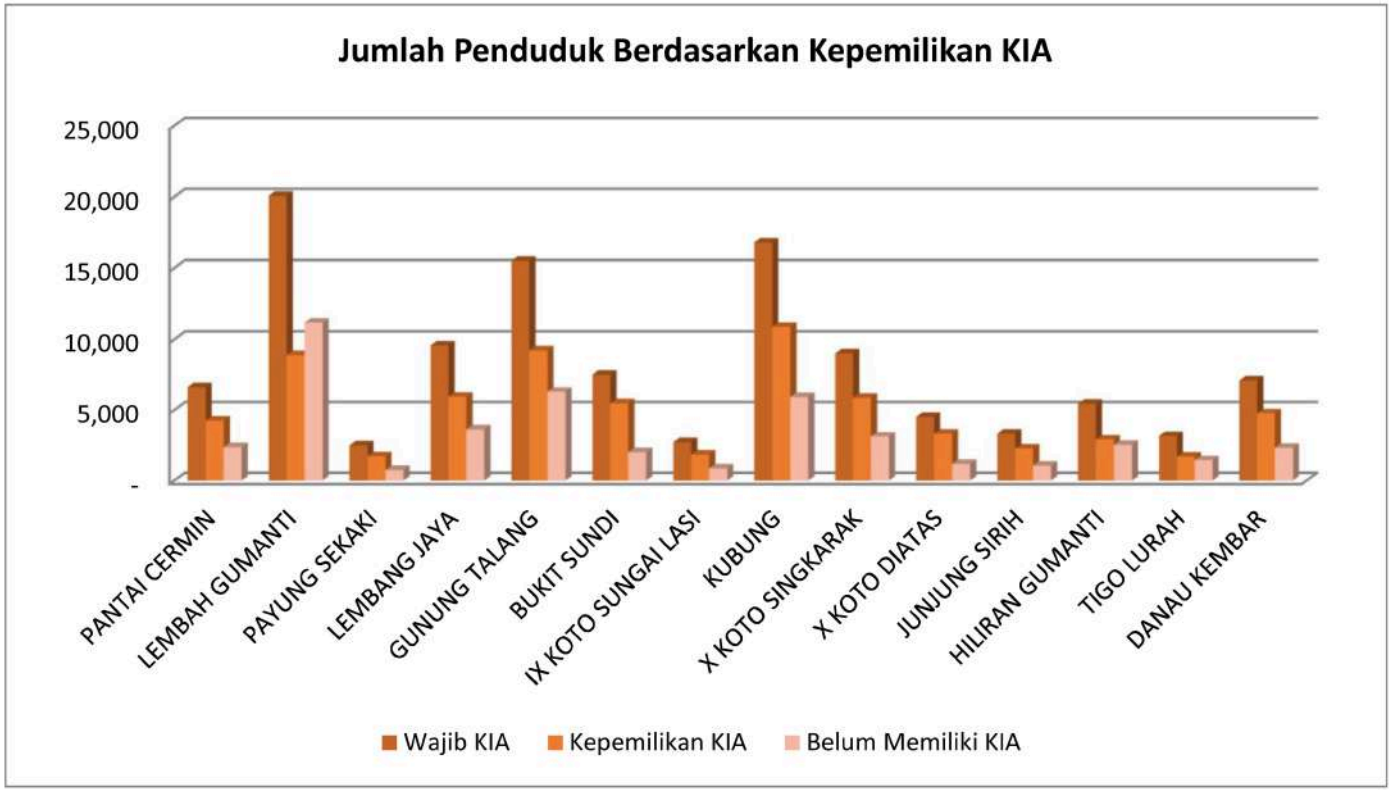
Jumlah Penduduk Berdasarkan Kepemilikan KIA
25,000
20,000
15,000
10,000
5,000
-
PANTAI CERMIN
LEMBAH GUMANTI
PAYUNG SEKAKI
LEMBANG JAYA
GUNUNG TALANG
BUKIT SUNDI
IX KOTO SUNGAI LASI
KUBUNG
X KOTO SINGKARAK
X KOTO DIATAS
JUNJUNG SIRIH
HILIRAN GUMANTI
TIGO LURAH
DANAU KEMBAR
Wajib KIA
Kepemilikan KIA
Belum Memiliki KIA

REKAPITULASI DATA KEPEMILIKAN KTP-EL PER KECAMATAN

KABUPATEN SOLOK								
NO	KECAMATAN	JUMLAH (JIWA)						
		Penduduk	Wajib KTP	%	Perekaman	%	Kepemilikan	%
1	PANTAI CERMIN	24,420	17,791	72.85	294,930	99.58	17,238	96.89
2	LEMBAH GUMANTI	68,164	48,082	70.54	17,400	99.48	46,534	96.78
3	PAYUNG SEKAKI	9,737	7,238	74.34	46,917	99.61	7,025	97.06
4	LEMBANG JAYA	31,998	22,413	70.05	7,087	99.36	21,602	96.38
5	GUNUNG TALANG	57,138	41,623	72.85	21,731	99.68	40,556	97.44
6	BUKIT SUNDI	27,901	20,395	73.10	40,716	99.62	19,828	97.22
7	IX KOTO SUNGAI LASI	10,900	8,174	74.99	19,922	99.75	7,982	97.65
8	KUBUNG	62,349	45,550	73.06	8,019	99.69	44,387	97.45
9	X KOTO SINGKARAK	35,218	26,205	74.41	44,549	99.70	25,441	97.08
10	X KOTO DIATAS	19,402	14,898	76.79	25,615	99.66	14,481	97.20
11	JUNJUNG SIRIH	13,514	10,166	75.23	14,613	99.61	9,833	96.72
12	HILIRAN GUMANTI	19,625	14,178	72.24	9,957	99.48	13,743	96.93
13	TIGO LURAH	11,266	8,093	71.84	13,863	99.26	7,770	96.01
14	DANAU KEMBAR	24,214	17,115	70.68	7,862	99.60	16,552	96.71
JUMLAH		415,846	301,921	72.60	16,679	99.59	292,972	97.04

Sumber : Data Konsolidasi bersih DKB Semester 1 2025

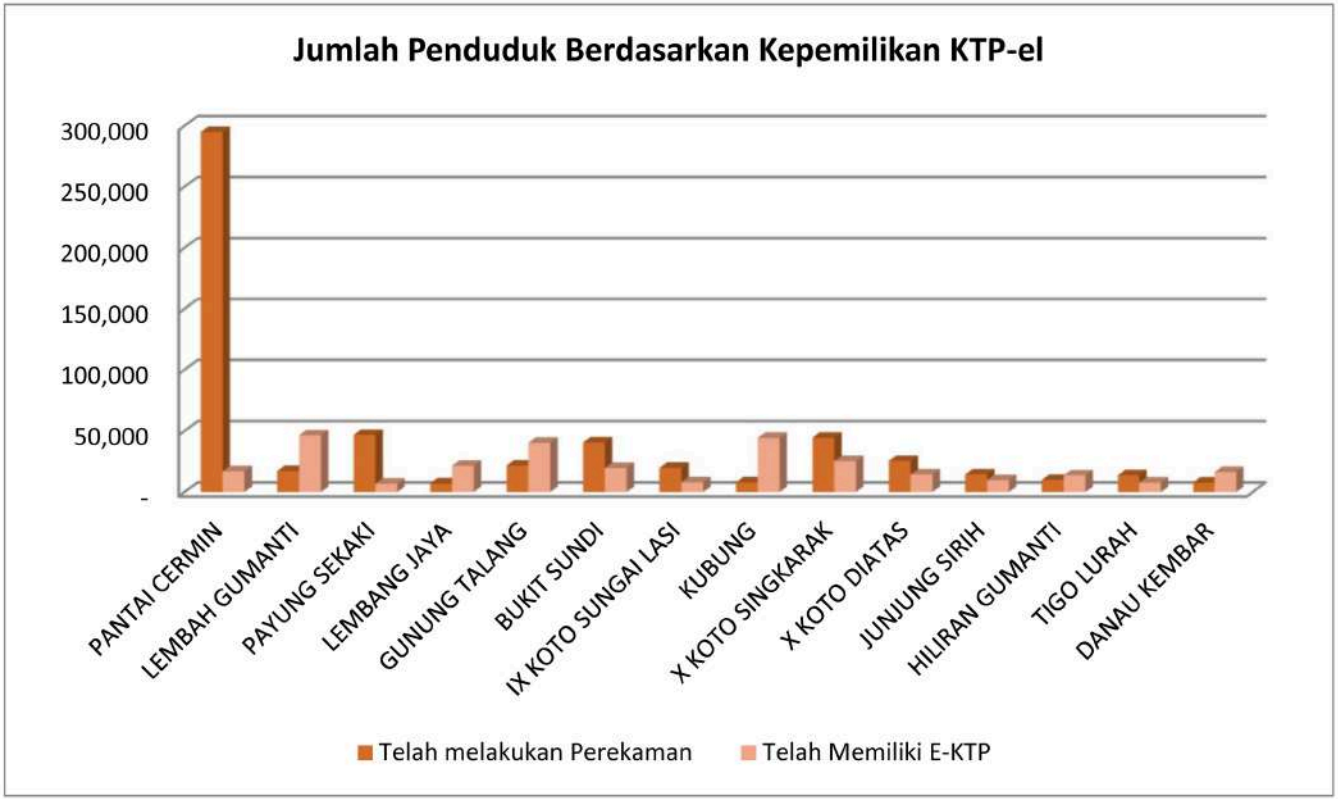
Jumlah Penduduk Berdasarkan Kepemilikan KTP-el
300,000
250,000
200,000
150,000
100,000
50,000
-
PANTAI CERMIN
LEMBAH GUMANTI
PAYUNG SEKAKI
LEMBANG JAYA
GUNUNG TALANG
BUKIT SUNDI
IX KOTO SUNGAI LASI
KUBUNG
X KOTO SINGKARAK
X KOTO DIATAS
JUNJUNG SIRIH
HILIRAN GUMANTI
TIGO LURAH
DANAU KEMBAR
Telah melakukan Perekaman
Telah Memiliki E-KTP